







## KARTA ADRESOWA OBIEKTU ZABYTKOWEGO

<b>Nazwa:</b> Kamienica		<b>Nr inwentarzowy w GEZ:</b> <b>199</b>
<b>Funkcja obecna:</b> mieszkalna	<b>Czas powstania:</b> 1 ćw. XX w.	<b>Województwo:</b> dolnośląski <b>Powiat:</b> lubański <b>Gmina:</b> Lubań <b>Adres:</b> Leśna 29 <b>Obręb V AM 16 Dz. 63/2</b>
<b>Fotografia:</b>		
 <p style="margin-top: 5px;"><b>Fot. Elewacja frontowa</b></p>	 <p style="margin-top: 5px;"><b>Fot. Loggia</b></p>	<p><b>Własność:</b> Gmina Miejska Lubań + użytkownik wieczysty</p> <p><b>Sposób użytkowania:</b> budynek mieszkalny</p> <p><b>Informacje o ochronie</b> Budynek objęty mpzp</p>
 <p style="margin-top: 5px;"><b>Fot. Płaskorzeźby</b></p>		<p><b>Rodzaj zagrożeń</b> - zły stan pokrycia dachowego</p> <p><b>Uwagi i wymogi:</b> Zachować bryłę budynku, podział i wystrój elewacji, płaskorzeźby loggie oraz typ dachu.</p>
<b>Stan zachowania:</b> średni	<b>Autor:</b> Aleksandra Fink	<b>Data:</b> listopad 2013

**Opis architektury i techniki wykonania:**




Budynek założony na planie prostokąta, usytuowany kalenicą do drogi, murowany z cegły, elewacja z licowej dwukolorowej cegły, trzykondygnacyjny, w elewacji frontowej na osi budynku niewielki ryzalit zwieńczony trójkątnym szczytem, w elewacji bocznej obecne dwa plakiety z płaskorzeźbami. dach dwuspadowy kryty dachówką karpiówką.

## KARTA ADRESOWA OBIEKTU ZABYTKOWEGO

<b>Nazwa:</b> Dom mieszkalny		<b>Nr inwentarzowy w GEZ:</b>	<b>200</b>
<b>Funkcja obecna:</b> mieszkalna	<b>Czas powstania:</b> 1 ćw. XX w.		<b>Województwo:</b> dolnośląski
<b>Fotografia:</b>		<b>Powiat:</b> lubański	
		<b>Gmina:</b> Lubań	
		<b>Adres:</b> Leśna 33	
		<b>Obręb V AM 16 Dz. 68</b>	
			
<b>Opis architektury i techniki wykonania:</b>		<b>Własność:</b> prywatna	
Budynek założony na planie prostokąta, usytuowany kalenicą do drogi, murowany z cegły i otynkowany tynkiem ziarnistym, dwukondygnacyjny, w elewacji frontowej na osi budynku niewielki ryzalit zwieńczonym trójkątnym szczytem, dach dwuspadowy kryty dachówką karpiówką.		<b>Sposób użytkowania:</b> budynek mieszkalny	
<b>Stan zachowania:</b> średni		<b>Informacje o ochronie</b>	
<b>Autor:</b> Aleksandra Fink		Budynek objęty mpzp	
<b>Data:</b> listopad 2013		<b>Rodzaj zagrożeń</b>	
		- zły stan pokrycia dachowego	
		<b>Uwagi i wymogi:</b>	
		Zachować bryłę budynku, podział elewacji oraz typ dachu.	

Fot. Elewacja frontowa



## KARTA ADRESOWA OBIEKTU ZABYTKOWEGO

<b>Nazwa:</b> Dom mieszkalny z zabudowaniami gospodarczymi		<b>Nr inwentarzowy w GEZ:</b>	<b>201</b>
<b>Funkcja obecna:</b> restauracja, publiczna	<b>Czas powstania:</b> 1 ćw. XX w.	<b>Województwo:</b> dolnośląski <b>Powiat:</b> lubański <b>Gmina:</b> Lubań <b>Adres:</b> Leśna 34 <b>Obręb V AM 16 Dz. 70/2</b>	
<b>Fotografia:</b>			
			
<b>Fot. Elewacja frontowa</b>		<b>Własność:</b> prywatna <b>Sposób użytkowania:</b> restauracja	
<b>Opis architektury i techniki wykonania:</b> Budynki założone na planie prostokąta, usytuowane kalenicą do drogi, murowane z cegły i otynkowane tynkiem zacieranym, jedno i dwukondygnacyjne, dach dwuspadowy kryty dachówką.		<b>Informacje o ochronie</b> Budynek objęty mpzp	
		<b>Rodzaj zagrożeń</b> - aktualnie brak	
		<b>Uwagi i wymogi:</b> Zachować bryłę budynku, podział elewacji oraz typ dachu.	
<b>Stan zachowania:</b> bardzo dobry	<b>Autor:</b> Aleksandra Fink	<b>Data:</b> listopad 2013	

## KARTA ADRESOWA OBIEKTU ZABYTKOWEGO

**Nazwa:** Dom mieszkalny

## KARTA ADRESOWA OBIEKTU ZABYTKOWEGO

<b>Nazwa:</b> Dom mieszkalny		<b>Nr inwentarzowy w GEZ:</b>	<b>203</b>
<b>Funkcja obecna:</b> mieszkalna	<b>Czas powstania:</b> 1 ćw. XX w.		
<b>Fotografia:</b>		<b>Województwo:</b> dolnośląski <b>Powiat:</b> lubański <b>Gmina:</b> Lubań <b>Adres:</b> Leśna 37 <b>Obręb V AM 16 Dz. 87</b>	
			
<b>Fot. Elewacja frontowa</b>		<b>Własność:</b> Gmina Miejska Lubań + użytkownik wieczysty	
<b>Opis architektury i techniki wykonania:</b> Budynek założony na planie prostokąta, usytuowany kalenicą do drogi, murowany z cegły i otynkowany tynkiem zacieranym, dwukondygnacyjny, w elewacji frontowej trójkątna facjata w połaci dachowej, dach dwuspadowy kryty dachówką karpiówką w podwójną łuskę.		<b>Sposób użytkowania:</b> budynek mieszkalny	
		<b>Informacje o ochronie</b> Budynek objęty mpzp	
		<b>Rodzaj zagrożeń</b> - powolna degradacja elewacji - zły stan pokrycia dachowego	
		<b>Uwagi i wymogi:</b> Zachować bryłę budynku, podział elewacji oraz typ dachu.	
<b>Stan zachowania:</b> średni	<b>Autor:</b> Aleksandra Fink	<b>Data:</b> listopad 2013	

## KARTA ADRESOWA OBIEKTU ZABYTKOWEGO

**Nazwa:** Dom mieszkalny

**Nr inwentarzowy w GEZ:**

**204**

**Funkcja obecna:** mieszkalna

**Czas powstania:** 1 ćw. XX w.

**Województwo:** dolnośląski

**Powiat:** lubański

**Gmina:** Lubań

**Adres:** Leśna 39

**Obręb V AM 16 Dz. 88**

**Fotografia:**



**Fot.** Elewacja frontowa



**Własność:** Gmina Miejska Lubań

**Sposób użytkowania:** budynek mieszkalny

**Informacje o ochronie**

Budynek objęty mpzp

**Rodzaj zagrożeń:**

- drgania komunikacyjne

**Uwagi i wymogi:**



Zachować bryłę budynku, podział elewacji oraz typ dachu.

**Stan zachowania:** dobry

**Autor:** Aleksandra Fink


**Data:** listopad 2013

## KARTA ADRESOWA OBIEKTU ZABYTKOWEGO

<b>Nazwa:</b> Dom mieszkalny		<b>Nr inwentarzowy w GEZ:</b>	<b>205</b>
<b>Funkcja obecna:</b> mieszkalna	<b>Czas powstania:</b> 1 ćw. XX w.		
<b>Fotografia:</b>		<b>Województwo:</b> dolnośląski <b>Powiat:</b> lubański <b>Gmina:</b> Lubań <b>Adres:</b> Leśna 43 <b>Obręb V AM 17 Dz. 25</b>	
			
		<b>Własność:</b> Gmina Miejska Lubań + prywatna	
		<b>Sposób użytkowania:</b> budynek mieszkalny	
		<b>Informacje o ochronie</b> Budynek objęty mpzp	
<b>Opis architektury i techniki wykonania:</b> Budynek założony na planie prostokąta, usytuowany kalenicą do drogi, murowany z cegły, elewacja z licowej cegły, parter budynku otynkowany i boniowany, trzykondygnacyjny, dach dwuspadowy kryty dachówką.		<b>Rodzaj zagrożeń</b> - powolna degradacja elewacji - zły stan pokrycia dachowego	
		<b>Uwagi i wymogi:</b> Zachować bryłę budynku, podział i wystrój elewacji oraz typ dachu.	
<b>Stan zachowania:</b> średni	<b>Autor:</b> Aleksandra Fink	<b>Data:</b> listopad 2013	



Fot. Elewacja frontowa

## KARTA ADRESOWA OBIEKTU ZABYTKOWEGO

<b>Nazwa:</b> Dom mieszkalny		<b>Nr inwentarzowy w GEZ:</b>	<b>206</b>
<b>Funkcja obecna:</b> mieszkalna	<b>Czas powstania:</b> 1 ćw. XX w.	<b>Województwo:</b> dolnośląski <b>Powiat:</b> lubański <b>Gmina:</b> Lubań <b>Adres:</b> Leśna 44 <b>Obręb V AM 17 Dz. 24</b>	
<b>Fotografia:</b>			
		<b>Własność:</b> prywatna	
		<b>Sposób użytkowania:</b> budynek mieszkalny	
		<b>Informacje o ochronie</b> Budynek objęty mpzp	
		<b>Rodzaj zagrożeń</b> - powolna degradacja elewacji	
		<b>Uwagi i wymogi:</b> Zachować bryłę budynku, podział i wystrój elewacji oraz typ dachu.	
<b>Fot. Elewacja frontowa</b>			
<b>Opis architektury i techniki wykonania:</b> Budynek założony na planie prostokąta, usytuowany kalenicą do drogi, murowany z cegły, elewacja z licowej cegły, parter budynku otynkowany i boniowany, dwukondygnacyjny, dach dwuspadowy kryty dachówką.			



## KARTA ADRESOWA OBIEKTU ZABYTKOWEGO

<b>Nazwa:</b> Dom mieszkalny		<b>Nr inwentarzowy w GEZ:</b>	<b>207</b>
<b>Funkcja obecna:</b> mieszkalna	<b>Czas powstania:</b> 1 ćw. XX w.		
<b>Fotografia:</b>		<b>Województwo:</b> dolnośląski <b>Powiat:</b> lubański <b>Gmina:</b> Lubań <b>Adres:</b> Leśna 44a <b>Obręb V AM 17 Dz. 23</b>	
			
<b>Fot.</b> Elewacja frontowa		<b>Własność:</b> Gmina Miejska Lubań + prywatna	
<b>Opis architektury i techniki wykonania:</b>		<b>Sposób użytkowania:</b> budynek mieszkalny	
Budynek założony na planie prostokąta, usytuowany kalenicą do drogi, murowany z cegły, elewacja z licowanej cegły, dwukondygnacyjny, w elewacji frontowej na osi budynku niewielki ryzalit zwieńczony trójkątnym szczytem, dach dwuspadowy kryty dachówką, w połaci dachowej obecne dwie lukarny.		<b>Informacje o ochronie</b> Budynek objęty mpzp	
<b>Stan zachowania:</b> bardzo dobry		<b>Rodzaj zagrożeń</b> - aktualnie brak	
<b>Autor:</b> Aleksandra Fink		<b>Uwagi i wymogi:</b> Zachować bryłę budynku, podział i wystrój elewacji oraz typ dachu.	
<b>Data:</b> listopad 2013			

## KARTA ADRESOWA OBIEKTU ZABYTKOWEGO

**Nazwa:** Dom mieszkalny

**Nr inwentarzowy w GEZ:**

**208**

**Funkcja obecna:** mieszkalna

**Czas powstania:** 1 ćw. XX w.

**Województwo:** dolnośląski

**Powiat:** lubański

**Gmina:** Lubań

**Adres:** Leśna 44b

**Obręb V AM 17 Dz. 22**

**Fotografia:**



## KARTA ADRESOWA OBIEKTU ZABYTKOWEGO

**Nazwa:** Dom mieszkalny

**Funkcja obecna:** mieszkalna

**Czas powstania:** 1 ćw. XX w.

**Nr inwentarzowy w GEZ:**

**209**

**Województwo:** dolnośląski

**Powiat:**

## KARTA ADRESOWA OBIEKTU ZABYTKOWEGO




<b>Nazwa:</b> Dom mieszkalny		<b>Nr inwentarzowy w GEZ:</b>	<b>210</b>
<b>Funkcja obecna:</b> mieszkalna		<b>Czas powstania:</b> 1 ćw. XX w.	
<b>Fotografia:</b>		<p><b>Województwo:</b> dolnośląski  <b>Powiat:</b> lubański  <b>Gmina:</b> Lubań  <b>Adres:</b> Leśna 44d  <b>Obręb V AM 17 Dz. 20</b></p>	
			
		<b>Własność:</b> Gmina Miejska Lubań + prywatna	
		<b>Sposób użytkowania:</b> budynek mieszkalny	
		<b>Informacje o ochronie</b> Budynek objęty mpzp	
		<b>Rodzaj zagrożeń</b> - powolna degradacja elewacji - zły stan pokrycia dachowego	
		<b>Uwagi i wymagania:</b> Zachować bryłę budynku, podział elewacji oraz typ dachu.	
<b>Stan zachowania:</b> średni	<b>Autor:</b> Aleksandra Fink	<b>Data:</b> listopad 2013	

**Fot.** Elewacja frontowa


**Opis architektury i techniki wykonania:**

Budynek założony na planie prostokąta, usytuowany kalenicą do drogi, murowany z cegły i otynkowany tynkiem zacieranym, dwukondygnacyjny, w elewacji frontowej na osi budynku niewielki ryzalit zwieńczony trójkątnym szczytem, dach dwuspadowy kryty dachówką karpiówką w podwójną łuskę, w połaci dachowej obecne dwie lukarny.

## KARTA ADRESOWA OBIEKTU ZABYTKOWEGO

<b>Nazwa:</b> Dom mieszkalny		<b>Nr inwentarzowy w GEZ:</b> <b>211</b>
<b>Funkcja obecna:</b> mieszkalna	<b>Czas powstania:</b> 1 ćw. XX w.	<b>Województwo:</b> dolnośląski <b>Powiat:</b> lubański <b>Gmina:</b> Lubań <b>Adres:</b> Leśna 48 <b>Obręb V AM 17 Dz. 79</b>
<b>Fotografia:</b>		
 <p style="text-align: center;"><b>Fot. Elewacja frontowa</b></p>	 <p style="text-align: center;"><b>Fot. Płaskorzeźba</b></p>	<p><b>Własność:</b> Gmina Miejska Lubań + prywatna</p> <p><b>Sposób użytkowania:</b> budynek mieszkalny</p> <p><b>Informacje o ochronie</b> Budynek objęty mpzp</p>
<p><b>Opis architektury i techniki wykonania:</b> Budynek założony na planie prostokąta, usytuowany kalenicą do drogi, murowany z cegły i otynkowany tynkiem zacieranym, dwukondygnacyjny, dach dwuspadowy kryty dachówką karpiówką w podwójną łuskę.</p>		<p><b>Rodzaj zagrożeń</b> - powolna degradacja elewacji</p> <p><b>Uwagi i wymogi:</b> Zachować bryłę budynku, podział i wystrój elewacji oraz typ dachu.</p>
<b>Stan zachowania:</b> zły	<b>Autor:</b> Aleksandra Fink	<b>Data:</b> listopad 2013

## KARTA ADRESOWA OBIEKTU ZABYTKOWEGO

<b>Nazwa:</b> Dom mieszkalny		<b>Nr inwentarzowy w GEZ:</b>	<b>212</b>
<b>Funkcja obecna:</b> mieszkalna	<b>Czas powstania:</b> 1 ćw. XX w.		
<b>Fotografia:</b>		<p><b>Województwo:</b> dolnośląski  <b>Powiat:</b> lubański  <b>Gmina:</b> Lubań  <b>Adres:</b> Leśna 51  <b>Obręb V AM 17 Dz. 89</b></p>	
			
		<b>Własność:</b> Gmina Miejska Lubań + prywatna	
		<b>Sposób użytkowania:</b> budynek mieszkalny	
		<b>Informacje o ochronie</b> Budynek objęty mpzp	
		<p><b>Rodzaj zagrożeń</b></p> <ul style="list-style-type: none"> <li>- powolna degradacja elewacji</li> <li>- zły stan pokrycia dachowego</li> </ul>	
		<p><b>Uwagi i wymogi:</b></p> <p>Zachować bryłę budynku, podział elewacji oraz typ dachu.</p>	
<b>Stan zachowania:</b> zły	<b>Autor:</b> Aleksandra Fink	<b>Data:</b> listopad 2013	

**Fot.** Elewacja frontowa

**Opis architektury i techniki wykonania:**




Budynek założony na planie prostokąta, usytuowany kalenicą do drogi, murowany z cegły i otynkowany tynkiem zacieranym, dwukondygnacyjny, w elewacji frontowej w połaci dachowej trójkątna facjata, dach dwuspadowy kryty dachówką karpiońską w podwójną łuskę.

## KARTA ADRESOWA OBIEKTU ZABYTKOWEGO

<b>Nazwa:</b> Dom mieszkalny		<b>Nr inwentarzowy w GEZ:</b>	<b>213</b>
<b>Funkcja obecna:</b> mieszkalna	<b>Czas powstania:</b> 1 ćw. XX w.		
<b>Fotografia:</b>		<b>Województwo:</b> dolnośląski <b>Powiat:</b> lubański <b>Gmina:</b> Lubań <b>Adres:</b> Leśna 55 <b>Obręb</b> V <b>AM</b> 25 <b>Dz.</b> 65	
		<b>Własność:</b> Gmina Miejska Lubań + prywatna	
		<b>Sposób użytkowania:</b> budynek mieszkalny	
		<b>Informacje o ochronie</b> Budynek objęty mpzp	
<b>Opis architektury i techniki wykonania:</b> Budynek założony na planie prostokąta, usytuowany kalenicą do drogi, murowany z cegły i otynkowany tynkiem zacieranym, dwukondygnacyjny, w elewacji frontowej w połaci dachowej trójkątna facjata, dach dwuspadowy kryty dachówką karpiońską w podwójną łuskę.		<b>Rodzaj zagrożeń</b> - powolna degradacja elewacji  <b>Uwagi i wymogi:</b> Zachować bryłę budynku, podział elewacji oraz typ dachu.	
<b>Stan zachowania:</b> dobry	<b>Autor:</b> Aleksandra Fink	<b>Data:</b> listopad 2013	

Fot. Elewacja frontowa

## KARTA ADRESOWA OBIEKTU ZABYTKOWEGO






<b>Nazwa:</b> Wieża Trynitaraska		<b>Nr inwentarzowy w GEZ:</b>	<b>214</b>
<b>Funkcja obecna:</b> turystyczna	<b>Czas powstania:</b> poł. XV w.		
<b>Fotografia:</b>		<p><b>Województwo:</b> dolnośląskie  <b>Powiat:</b> lubański  <b>Gmina:</b> Lubań  <b>Adres:</b> Pl. J. Lompy  <b>Obręb III AM 3 Dz. 61/28</b></p> 	
 <p><b>Fot. Elewacja</b></p>		 <p><b>Fot. Epitafium</b></p>	
<p><b>Własność:</b> Gmina Miejska Lubań  <b>Sposób użytkowania:</b> turystyczny</p> <p><b>Informacje o ochronie</b>          Obiekt wpisany do rejestru zabytków pod nr 608/97 z 3. 12. 1949 r.</p> <p>Brak mpzp</p> <p>Budynek w granicach Starego Miasta</p>			
<p><b>Rodzaj zagrożeń</b>          - wzmożony ruch kołowy          - postępująca dewastacja obiektu</p> <p><b>Uwagi i wymogi:</b>          Obiekt zabytkowy do zachowania.          Ochrona bryły wieży i zachowanych detali architektonicznych i rzeźbiarskich.          Wymagany remont dachu, elewacji i schodów wg konserwatorskiego projektu          Konieczność konserwacji epitafium.          Przeznaczyć wieżę na cele turystyczno- widokowe.</p>			
<b>Stan zachowania:</b> bardzo zły	<b>Autor:</b> Aleksandra Fink	<b>Data:</b> listopad 2013	

**Opis architektury i techniki wykonania:**



Wieża pozostała po parafialnym kościele św. Trójcy spalonym w 1760 r. i rozebrany w 1879 r., obiekt o podstawie kwadratowej, górą ośmioboczny, kryty dachem namiotowym. Nieużytkowana. Zbudowana z kamienia i cegły, otynkowana. Dolna partia wieży bez podziałów, górna zdobiona dwoma fryzami, dolny armaturowy, górny maswerkowy, pomiędzy fryzami blendy i przeprucia okienne dwudzielne z maswerkami. W przyziemiu na jednej ze ścian epitafium barokowe Johanna Winklera zmarłego w 1679 r.



## KARTA ADRESOWA OBIEKTU ZABYTKOWEGO

<b>Nazwa:</b> Dawne Gimnazjum Łacińskie, obecnie Miejski Ośrodek Pomocy Społecznej		<b>Nr inwentarzowy w GEZ:</b>	<b>215</b>
<b>Funkcja obecna:</b> administracyjna	<b>Czas powstania:</b> koniec XV w.		
<b>Fotografia:</b>		<p><b>Województwo:</b> dolnośląskie  <b>Powiat:</b> lubański  <b>Gmina:</b> Lubań  <b>Adres:</b> Pl. J. Lompy 1  <b>Obręb III AM 3 Dz. 65</b></p> 	
 <p><b>Fot. Elewacja frontowa</b></p>		<p><b>Własność:</b> Gmina Miejska Lubań  <b>Sposób użytkowania:</b> administracyjny</p>	
   <p><b>Fot. Portal z tablicami</b></p>		<p><b>Informacje o ochronie</b>          Obiekt wpisany do rejestru zabytków pod nr 619/965/J z 17. 07. 1989 r.</p> <p>Brak mpzp</p> <p>Budynek w granicach Starego Miasta</p>	
<b>Opis architektury i techniki wykonania:</b>		<b>Rodzaj zagrożeń</b>	
<p>Dawne gimnazjum łacińskie z 1591 r. przebudowane w 1762 r, 2 poł. XIX w. i w 1910- 14 r. Budynek wolno stojący założony na uskoku terenowym, dwukondygnacyjny od frontu, z piwnicami na poziomie terenu od zaplecza, dach mansardowy kryty dachówką, od frontu piętro poddaszowe z szczytem, od zaplecza półokrągła wysunięta klatka schodowa z 1910 r. elewacje po przebudowach barokizujące, szczyt wejściowy klasycyzujący, portal główny z tablicami fundacyjnymi. Wnętrze dwutraktowe bezstylowe, część pomieszczeń parteru i piwnic sklepiona.</p>		<p>- powolne niszczenie elewacji</p>	
<b>Uwagi i wymogi:</b>			
<p>Budynek zabytkowy do zachowania. Ochrona bryły budynku, podziału elewacji, tradycyjnej stolarki oraz portalu z tablicami i pomieszczeń sklepionych. Wymagana przebudowa formy dachu klatki schodowej na stożkowy. Remont bieżący.</p>			
<b>Stan zachowania:</b> zły	<b>Autor:</b> Aleksandra Fink	<b>Data:</b> listopad 2013	

## KARTA ADRESOWA OBIEKTU ZABYTKOWEGO

<b>Nazwa:</b> Dom mieszkalny		<b>Nr inwentarzowy w GEZ:</b>	<b>216</b>
<b>Funkcja obecna:</b> publiczna		<b>Czas powstania:</b> pocz. XX w.	
<b>Fotografia:</b>		<p><b>Województwo:</b> dolnośląskie  <b>Powiat:</b> lubański  <b>Gmina:</b> Lubań  <b>Adres:</b> Lwówecka 3  <b>Obręb III AM 6 Dz. 37/5</b></p> 	
		<p><b>Własność:</b> Skarb Państwa</p> <p><b>Sposób użytkowania:</b> budynek inspektoratu weterynarii</p> <p><b>Informacje o ochronie</b> Brak mpzp</p> <p>Budynek w granicach Starego Miasta</p> <p><b>Rodzaj zagrożeń</b> - powolna dewastacja elewacji - drgania komunikacyjne</p> <p><b>Uwagi i wymogi:</b> Zachować bryłę budynku, podziały elewacji, typ dachu.</p>	
<b>Stan zachowania:</b> średni		<b>Autor:</b> Aleksandra Fink	
		<b>Data:</b> listopad 2013	

Fot. Elewacja tylna, boczna i frontowa

**Opis architektury i techniki wykonania:**

Budynek na planie zbliżonym do kwadratu, murowane z cegły otynkowane tynkiem zacieranym, jednokondygnacyjny, dachy czterospadowe kryte dachówką,

## KARTA ADRESOWA OBIEKTU ZABYTKOWEGO

**Nazwa:** Dom mieszkalny

**Funkcja obecna:** mieszkalna

**Czas powstania:** pocz. XX w.

**Nr inwentarzowy w GEZ:**

**217**

**Fotografia:**



**Fot.** Elewacja frontowa

**Województwo:** dolnośląskie

**Powiat:** lubański

**Gmina:** Lubań

**Adres:** Lwówecka 3a

**Obręb III AM 6 Dz. 37/4, 37/1**



**Własność:** Skarb Państwa + prywatna

**Sposób użytkowania:** mieszkalny

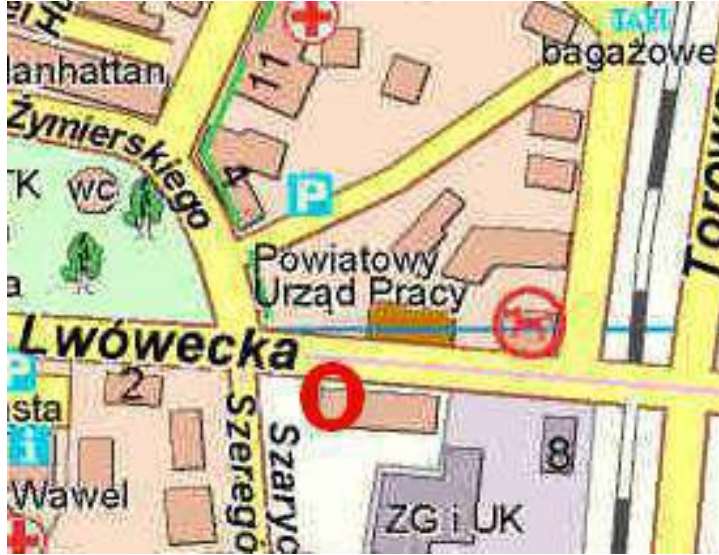


**Informacje o ochronie**

Brak mpzp

### **Opis architektury i techniki wykonania:**

Budynek na planie kwadratu rozczłonkowany z ryzalitami zakończonymi szczytami oraz loggia, murowane z cegły otynkowane tynkiem zacieranym, dachy czterospadowe kryte dachówką, szczyty kryte osobnymi dachami dwuspadowymi

## KARTA ADRESOWA OBIEKTU ZABYTKOWEGO

<b>Nazwa:</b> Kamienica		<b>Nr inwentarzowy w GEZ:</b> <b>218</b>
<b>Funkcja obecna:</b> mieszkalna	<b>Czas powstania:</b> pocz. XX w.	<b>Województwo:</b> dolnośląskie <b>Powiat:</b> lubański <b>Gmina:</b> Lubań <b>Adres:</b> Lwówecka 4 <b>Obręb III AM 6 Dz. 69/1</b>
<b>Fotografia:</b>		
		<p><b>Własność:</b> Gmina Miejska Lubań + użytkowanie wieczyste</p> <p><b>Sposób użytkowania:</b> budynek mieszkalny</p> <p><b>Informacje o ochronie</b> Budynek objęty mpzp</p>
<p><b>Fot. Elewacja frontowa</b></p> <p><b>Fot. Szczyt</b></p>		<p><b>Rodzaj zagrożeń</b></p> <ul style="list-style-type: none"> <li>- powolna dewastacja elewacji</li> <li>- zły stan pokrycia dachowego</li> <li>- zwiększenie ruchu kołowego</li> </ul> <p><b>Uwagi i wymogi:</b> Zachować bryłę budynku, podział i wystrój elewacji, typ dachu.</p>
<b>Stan zachowania:</b>	<b>Autor:</b> Aleksandra Fink	<b>Data:</b> listopad 2013

**Opis architektury i techniki wykonania:**

Kamienica założona na planie prostokąta, dwukondygnacyjna, murowana z cegły, na podmurówce, podpiwniczona, elewacja z licowanej cegły, otynkowane detale architektoniczne, obecne dwa niewielkie ryzality zwieńczone zdobionymi szczytami, dach dwuspadowy, kryty dachówką karpiówką.

## KARTA ADRESOWA OBIEKTU ZABYTKOWEGO






<b>Nazwa:</b> Kamienica		<b>Nr inwentarzowy w GEZ:</b>	<b>219</b>
<b>Funkcja obecna:</b> mieszkalna	<b>Czas powstania:</b> pocz. XX w.		
<b>Fotografia:</b>		<p><b>Województwo:</b> dolnośląskie  <b>Powiat:</b> lubański  <b>Gmina:</b> Lubań  <b>Adres:</b> Lwówecka 6  <b>Obręb III AM 6 Dz. 69/2</b></p> 	
<b>Fot. Elewacja frontowa</b>		<b>Fot. Szczyt</b>	
<p><b>Opis architektury i techniki wykonania:</b>                  Kamienica założona na planie prostokąta, dwukondygnacyjna, murowana z cegły, na podmurówce, podpiwniczona, elewacja z licowanej cegły, otynkowane detale architektoniczne, obecny w osi budynku niewielki ryzalit zwieńczony trójkątnym szczytem, dach dwuspadowy, kryty dachówką karpiówką.</p>		<p><b>Własność:</b> Gmina Miejska Lubań + użytkowanie wieczyste  <b>Sposób użytkowania:</b> budynek mieszkalny</p> <p><b>Informacje o ochronie</b>                  Budynek objęty mpzp</p>	
		<p><b>Rodzaj zagrożeń</b></p> <ul style="list-style-type: none"> <li>- powolna dewastacja elewacji</li> <li>- zły stan pokrycia dachowego</li> <li>- zwiększenie ruchu kołowego</li> </ul> <p><b>Uwagi i wymogi:</b>                  Zachować bryłę budynku, podział i wystrój elewacji, typ dachu.</p>	

**Stan zachowania:** średni

**Autor:** Aleksandra Fink

**Data:** listopad 2013

## KARTA ADRESOWA OBIEKTU ZABYTKOWEGO

<b>Nazwa:</b> Willa, obecnie Powiatowy Urząd Pracy		<b>Nr inwentarzowy w GEZ:</b>	<b>220</b>
<b>Funkcja obecna:</b> administracyjna, publiczna	<b>Czas powstania:</b>		
<b>Fotografia:</b>		<p><b>Województwo:</b> dolnośląskie  <b>Powiat:</b> lubański  <b>Gmina:</b> Lubań  <b>Adres:</b> ul. Lwówecka 10  <b>Obręb III AM 6 Dz. 38</b></p> 	
			
<b>Fot. Elewacja frontowa</b>			
			
<b>Fot. Portal</b>	<b>Fot. Elewacja boczna</b>		
<p><b>Opis architektury i techniki wykonania:</b>          Budynek wolnostojący, willowy, dwukondygnacyjny o rozczłonkowanym rzucie i urozmaiconej bryle, kryty wielospadowym stromym dachem z kilkoma szczytami, kryty dachówką. Szczyty boczne z widoczną konstrukcją ryglową.</p>			
<b>Stan zachowania:</b> dobry	<b>Autor:</b> Aleksandra Fink	<b>Data:</b> listopad 2013	
<b>Własność:</b> Skarb Państwa		<b>Sposób użytkowania:</b> budynek administracyjny	
<b>Informacje o ochronie</b>			
Brak mpzp			
Budynek w granicach Starego Miasta			
<b>Rodzaj zagrożeń</b>			
- aktualnie brak			
<b>Uwagi i wymogi:</b>			
Budynek zabytkowy do zachowania bez zmian. Zachować bryłę budynku, podział i wystrój elewacji, widoczną konstrukcję ryglową oraz typ dachu.			

## KARTA ADRESOWA OBIEKTU ZABYTKOWEGO

**Nazwa:** Zespół budynków mieszkalnych

**Nr inwentarzowy w GEZ:**

**221**

**Funkcja obecna:** mieszkalna

**Czas powstania:** lata 20-30 - te XX w.

**Województwo:** dolnośląskie

**Powiat:** lubański

**Gmina:** Lubań

**Adres:** Łąkowa 1, 2, 5, 8, 9, 10

**Obręb V AM 4, 5**

**Fotografia:**




Fot. Zabudowania wzdłuż ulicy

**Własność:** Gmina Miejska Lubań, prywatna

**Sposób użytkowania:** budynki mieszkalne

**Informacje o ochronie**

Teren objęty w mpzp



Fot. Zabudowania wzdłuż ulicy

**Rodzaj zagrożeń**

- wzrastające natężenie ruchu kołowego

**Uwagi i wymogi:**

Zachowanie charakteru zabudowy.

**Opis architektury i techniki wykonania:**

Ulice wytyczono w latach 20-30-tych XX wieku na osiedlu pod Kamienną Górą, jako budownictwo socjalne. Obecnie budynki wielorodzinne i jednorodzinne.

**Stan zachowania:** dobry

**Autor:** Aleksandra Fink

**Data:** listopad 2013

## KARTA ADRESOWA OBIEKTU ZABYTKOWEGO

**Nazwa:** Zespół budynków mieszkalnych

**Nr inwentarzowy w GEZ:**

**222**

**Funkcja obecna:** mieszkalna

**Czas powstania:** lata 20-te XX w.

**Województwo:** dolnośląskie

**Powiat:** lubański

**Gmina:** Lubań

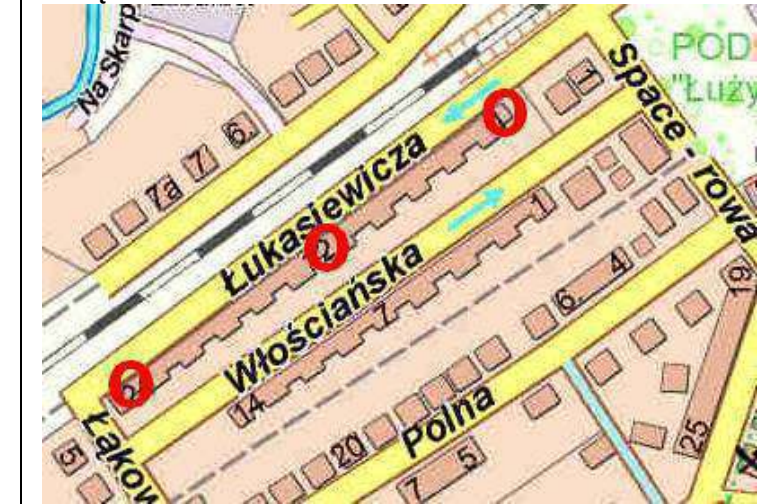
**Adres:** Łukasiewicza 1-24

**Obręb** V AM 5

**Fotografia:**



Fot. Zabudowania wzdłuż ulicy



**Własność:** Gmina Miejska Lubań, prywatna

**Sposób użytkowania:** budynki mieszkalne

**Informacje o ochronie**

Teren objęty w mpzp

**Rodzaj zagrożeń**

- wzrastające natężenie ruchu kołowego

**Uwagi i wymogi:**

Zachowanie charakteru zabudowy.



Fot. Zabudowania wzdłuż ulicy

**Opis architektury i techniki wykonania:**

Ulica wytyczona wzdłuż linii kolejowej Lubań - Zgorzelec, pod Kamienną Górą, jest to osiedle domów jednorodzinne w zabudowie szeregowej usytuowane kalenicą do ulicy, dachy czterospadowe kryte dachówką, łączniki domów kryte dachem dwuspadowym kryte dachówką karpiówką.

**Stan zachowania:** dobry



**Autor:** Aleksandra Fink

**Data:** listopad 2013



**KARTA ADRESOWA OBIEKTU ZABYTKOWEGO**

## KARTA ADRESOWA OBIEKTU ZABYTKOWEGO

<b>Nazwa:</b> Kamienica		<b>Nr inwentarzowy w GEZ:</b>	<b>224</b>
<b>Funkcja obecna:</b> mieszkalny		<b>Czas powstania:</b> kon. XIX w.	
<b>Fotografia:</b>		<p><b>Województwo:</b> dolnośląskie  <b>Powiat:</b> lubański  <b>Gmina:</b> Lubań  <b>Adres:</b> Łużycka 5  <b>Obręb III AM 1 Dz. 6</b></p> 	
 <p style="text-align: center;"><b>Fot.</b> Elewacja boczna i frontowa</p>		<p><b>Własność:</b> Gmina Miejska Lubań + użytkowanie wieczyste  <b>Sposób użytkowania:</b> budynek mieszkalny</p>	
<p><b>Opis architektury i techniki wykonania:</b>                  Kamienica założona na planie prostokąta ze ściętym narożem, z prostopadle dobudowaną oficyną od tyłu na planie prostokąta, dwukondygnacyjna, część narożna występuje przed lico w formie ryzalitu, trzykondygnacyjna. Budynek murowany z cegły na wysokiej podmurówce, podpiwniczony, otynkowany tynkiem zacieranym, w parterze elewacja boniowana, dachy dwuspadowe, w ryzalicie osobny dach płaski kryty papą, pozostałe, dachówką karpiówką podwójnie w łuskę.</p>		<p><b>Informacje o ochronie</b>                  Budynek objęty mpzp</p>	
		<p><b>Rodzaj zagrożeń</b></p> <ul style="list-style-type: none"> <li>- powolna dewastacja elewacji</li> <li>- zły stan pokrycia dachowego</li> <li>- zwiększenie ruchu kołowego</li> </ul>	
		<p><b>Uwagi i wymogi:</b>                  Należy zachować bryłę budynku, podziały elewacji, dekoracje elewacji, typ dachu, . Stolarkę okienną i drzwiową, należy zachować oficynę tzn. bryłę budynku typ dachu, mur oraz parkan odgradzający działkę od ulicy.</p>	
<b>Stan zachowania:</b> dobry	<b>Autor:</b> Aleksandra Fink	<b>Data:</b> listopad 2013	

## KARTA ADRESOWA OBIEKTU ZABYTKOWEGO

<b>Nazwa:</b> Dom mieszkalny		<b>Nr inwentarzowy w GEZ:</b>	<b>225</b>
<b>Funkcja obecna:</b> mieszkalna		<b>Czas powstania:</b> lata 20-te XX w.	
<b>Fotografia:</b>		<p><b>Województwo:</b> dolnośląskie  <b>Powiat:</b> lubański  <b>Gmina:</b> Lubań  <b>Adres:</b> Łużycka 6  <b>Obręb III AM 1 Dz. 4</b></p> 	
		<b>Własność:</b> prywatna	
		<b>Sposób użytkowania:</b> budynek mieszkalny	
		<b>Informacje o ochronie</b> Budynek objęty mpzp	
		<b>Rodzaj zagrożeń</b> - powolna dewastacja elewacji	
		<b>Uwagi i wymogi:</b> Zachować bryłę budynku, podział i wystrój elewacji, typ dachu.	
<b>Stan zachowania:</b> średni	<b>Autor:</b> Aleksandra Fink	<b>Data:</b> listopad 2013	

**Fot.** Elewacja boczna i frontowa

**Opis architektury i techniki wykonania:**

Budynek założony na planie kwadratu, rozczłonkowany przez loggie, murowany z cegły otynkowany tynkiem zacieranym, dach mansardowy, naczółkowy, kryty dachówką karpiówką w podwójną łuskę.

## KARTA ADRESOWA OBIEKTU ZABYTKOWEGO

**Nazwa:** Kamienica

**Funkcja obecna:** mieszkalna



**Czas powstania:** lata 20-te XX w.

**Nr inwentarzowy w GEZ:**

**226**

**Województwo:**

## KARTA ADRESOWA OBIEKTU ZABYTKOWEGO

<b>Nazwa:</b> Dom mieszkalny		<b>Nr inwentarzowy w GEZ:</b>	<b>227</b>
<b>Funkcja obecna:</b> mieszkalna		<b>Czas powstania:</b> pocz. XX w.	
<b>Fotografia:</b>		<p><b>Województwo:</b> dolnośląskie  <b>Powiat:</b> lubański  <b>Gmina:</b> Lubań  <b>Adres:</b> Łużycka 17  <b>Obręb III AM 2 Dz. 41</b></p>	
			
		<b>Własność:</b> Gmina Miejska Lubań	
		<b>Sposób użytkowania:</b> budynek mieszkalny	
		<b>Informacje o ochronie</b> Budynek objęty mpzp	
<b>Opis architektury i techniki wykonania:</b> Budynek założony na planie prostokąta, usytuowany kalenicą do ulicy, murowany z cegły, otynkowany tynkiem zacieranym, dwukondygnacyjny, dach dwuspadowy kryty dachówką karpiówką w podwójną łuskę.		<b>Rodzaj zagrożeń</b> - powolna dewastacja elewacji - zły stan pokrycia dachowego	
		<b>Uwagi i wymogi:</b> Zachować bryłę budynku, podział elewacji, typ dachu,	
<b>Stan zachowania:</b> zły	<b>Autor:</b> Aleksandra Fink	<b>Data:</b> listopad 2013	

**Fot.** Elewacja frontowa

KARTA AD

ABYTKOWEGO

Nazwa

Funkc

Fotog

Czas p

Nr inwentarzowy w GEZ:

22

Województwo: dolnośląskie

Powiat: lubański

Gmina: Lubań

Adres: Łużycka 18

Obręb III AM 2 Dz. 42



front

onania: